

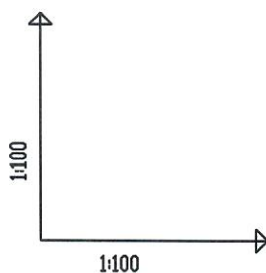


OZNACZENIA:

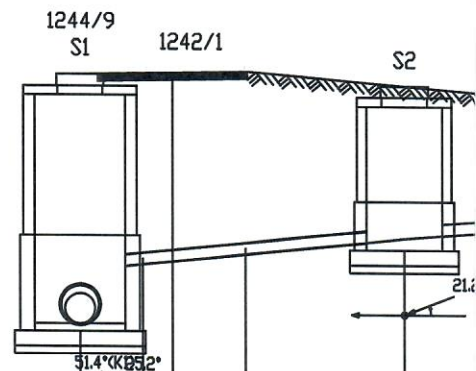
 teren zielony
 nawierzchnia utwardzona (wg PZT)

UWAGI:

Podsypka: 20cm (dla rur PVC).
 Obsypka: 30cm ponad stropem rury.
 Na odcinkach płytkiego przykrycia
 wykonać ocieplenie żużlem lub
 keramzytem.



Wykop otwarty



Istn. studnia
 Proj. włączenie do kanału Ko 500, Rzd.=263.15
 Proj. włączenie kanału S4 Ko 500, Rzd.=263.15

Granica
 Istn. chodnik

Granica działki

Studzienka Ø1000bet, wlot klasy B125

POZIOM PORÓWNAWCZY

255.00 m n.p.m.

RZĘDNA TERENU PROJ.				
RZĘDNA TERENU ISTN.				
RZĘDNA DŃA KANAŁU		263.15	263.85	264.28
ZAGŁĘBIENIE DŃA KANAŁU		3.29	2.59	2.02
SPADKI, DŁUGOŚCI		10%		8%
ŚREDNICA, MATERIAŁ				Ø160PVC-U SN8
ODLEGŁOŚCI		0.0	4.5	4.5

S1

S2

